OFFICE NATIONAL DES FORETS
Direction Territoriale de Bourgogne-Franche-Comté
Agence du JURA
Unité territoriale de CENSEAU
Triage de MIGNOVILLARD

Département du JURA
Arrondissement de LONS LE SAUNIER
Canton de NOZEROY
Région IFN : n° 310 et 312 – 2ème Plateau et Haut Jura
Schéma Régional d'Aménagement de *Franche-Comté*
Catalogue des stations : 2ème plateau du Jura

# FORET COMMUNALE DE MIGNOVILLARD

982 ha 66 a

## MODIFICATION D'AMENAGEMENT FORESTIER PERIODE 2017 - 2028

**Modification apportée à l'aménagement forestier approuvé le 15/03/2010 pour la période 2009 - 2028**

**(Ancienne surface de 967,58 ha)**

Série Unique
*Traitement en futaie jardinée*

| | | |
|---|---|---|
| Altitude | supérieure | 1107 |
| | moyenne | 1000 |
| | inférieure | 845 |

**Répartition des principales essences** en début d'aménagement forestier

| Essences | % en surface couverte |
|---|---|
| Sapin pectiné | 26 |
| Epicéa commun | 37 |
| Hêtre | 30 |
| Feuillus divers | 4 |
| Pelouse et Tourbière | 3 |
| | 100 |

OFFICE NATIONAL DES FORETS
Direction Territoriale de Bourgogne -Franche-Comté
Agence du Jura

Département : **JURA (39)**
Forêt communale de **MIGNOVILLARD**
Contenance : **982,6623 ha**
**Modification** d'aménagement forestier
**(2016 - 2028)**

**DECISION D'APPROBATION DE MODIFICATION D'AMENAGEMENT FORESTIER**

Le Directeur d'Agence de l'Office National des Forêts

**VU** l'article L214-5 du Code Forestier et la décision n° 2014-02 du 5 novembre 2014 donnant délégation de pouvoir aux Directeurs d'Agences Territoriales pour l'approbation des petites modifications d'aménagement forestier,

**VU** les arrêtés préfectoraux en date du 15 mars 2010 réglant l'aménagement de la forêt communale de **MIGNOVILLARD** pour la période 2009 - 2028, et en date du 15 février 1999 réglant l'aménagement de la forêt communale de **COMMUNAILLES EN MONTAGNE** pour la période 1998 - 2015,

**VU** l'arrêté préfectoral du 30 novembre 2015 de création de la nouvelle commune de MIGNOVILLARD, issue de la fusion des anciennes communes de COMMUNAILLES EN MONTAGNE et de MIGNOVILLARD, prenant effet au 1ier janvier 2016,

**VU** la délibération du Conseil municipal de la commune de **MIGNOVILLARD** (Jura) en date du 3 octobre 2016, déposée à la Préfecture du Jura le 17 octobre 2016, donnant un avis favorable au projet de modification de l'aménagement forestier,

**SUR** la proposition du Responsable du service Forêt de l'Agence du Jura.

## DECIDE

**ARTICLE 1er** – Suite à la fusion des communes de Mignovillard et Communailles en Montagne, la forêt communale de Mignovillard (982,6623 ha) est composée du regroupement des forêts des anciennes communes de Mignovillard (967,5781 ha) et de Communailles en Montagne (15,0842 ha)

**ARTICLE 2** – L'aménagement de la forêt communale de Communailles en Montagne est échu depuis fin 2015.
Les objectifs de l'aménagement de Mignovillard ne sont pas remis en cause, et une modification d'aménagement permet de prévoir les actions à réaliser sur l'ancienne partie de Communailles en Montagne, sur la période restante [2016-2028].
Les 6 anciennes parcelles de communailles en Montagne sont intégrées au parcellaire de Mignovillard et constituent les nouvelles parcelles 54 et 52 partie.
L'ancienne parcelle 54 de Mignovillard sera rebaptisée 96.

Les surfaces des groupes évoluent de la façon suivante :

| Groupe | Aménagement de 2009 | Modification de 2016 | Total 2016 |
|---|---|---|---|
| Jardinage | 759,14 | +15,08 +0,16 | 774,38 |
| Irrégulier | 159,74 | | 159,74 |
| Intérêt écologique | 48,70 | -0,16 | 48,54 |
| Total | 967,58 | | 982,66 |

Un nouveau programme d'assiette est réalisé pour la période 2016-2028, tenant compte des nouvelles parcelles bénéficiant du régime forestier.

**ARTICLE 3** - Le Responsable de l'Unité Territoriale de Censeau est chargé de l'exécution de la présente décision.

Fait à Lons le Saunier, le 17/07/2017
Le Directeur d'Agence de l'Office National des Forêts
Etienne DELANNOY

OFFICE NATIONAL DES FORÊTS Agence du Jura

Envoyé en préfecture le 17/10/2016
Reçu en préfecture le 17/10/2016
Affiché le
ID : 039-213903313-20161003-DCM_20161003_01-DE

RÉPUBLIQUE FRANÇAISE
DÉPARTEMENT DU JURA

Commune de Mignovillard
Petit-Villard – Froidefontaine – Essavilly
Communailles-en-Montagne

# REGISTRE DES DÉLIBÉRATIONS DU CONSEIL MUNICIPAL DE LA COMMUNE DE **MIGNOVILLARD**

DCM_20161003_01

## Séance du 3 octobre 2016

**Nombre de conseillers municipaux**

- En exercice : 19
- Présents : 14
- Votants : 15

**Date de la convocation** :
24 septembre 2016

**Date d'affichage** :
10 octobre 2016

L'an deux mil seize, le trois octobre à vingt heures, le conseil municipal de cette commune, régulièrement convoqué, s'est réuni au nombre prescrit par la loi, dans le lieu habituel de ses séances, sous la présidence de M. Florent SERRETTE, maire.

Étaient présents : Florent SERRETTE, Claudine QUATREPOINT, Joël ALPY, Anne-Marie MIVELLE, Lydie CHANEZ, Pascale DUSSOUILLEZ, Michaël FUMEY, Gérard MUGNIOT, Jean-Yves QUETY, Henri RATTE, Marie-Paule SCHENCK, Jérôme SERRETTE, Carmen VALLET, Daniel VERNEREY.

Étaient absents excusés : Stéphane BERQUAND, Nicolas GRIFFOND (procuration à Claudine QUATREPOINT), Nelly GIROD.

Étaient absents : Anouck FRANÇOIS, Denis VERNEREY.

Mme Lydie CHANEZ a été désignée secrétaire de séance.

---

**Objet : Intégration des parcelles forestières de Communailles-en-Montagne au plan d'aménagement de Mignovillard et définition de l'état d'assiette**

Après présentation par l'ONF et suite à la création de la commune nouvelle au 1er janvier 2016, le conseil municipal approuve l'intégration des 6 parcelles forestières de Communailles-en-Montagne au plan d'aménagement 2009-2028 de Mignovillard.

Par ailleurs, les élus se prononcent favorablement sur la proposition d'état d'assiette (programmation des coupes) de l'ONF pour lesdites parcelles :

- la parcelle 6 en 2017 ;
- la parcelle 1 en 2018 ;
- les parcelles 2 à 5 en 2022.

Envoyé en préfecture le 17/10/2016
Reçu en préfecture le 17/10/2016
Affiché le
ID : 039-212903313-20161003-DCM_20161003_01-DE

Enfin, il est procédé à la renumérotation des parcelles :

- les anciennes parcelles 1 à 5 de Communailles-en-Montagne sont fusionnées en une parcelle unique portant le numéro 54 ;
- l'actuelle parcelle 54 de Mignovillard portera désormais le numéro 96.

Ainsi délibéré les jour, mois et an susdits.

Le Maire,

Mairie de MIGNOVILLARD (Jura)

*Florent SERRETTE*

## 1 - Bilan intermédiaire de la gestion des forêts communales de Mignovillard et de Communailles en Montagne

### ➢ Avant-propos

*Ce bilan intermédiaire est réalisé dans le cadre des expertises à mi-parcours des aménagements des forêts communales. Ce bilan permet de souligner les modifications influant sur la forêt et les difficultés de mise en œuvre de l'aménagement en cours, puis de proposer si besoin de nouvelles solutions d'ici la fin de son application.*

La forêt communale de Mignovillard a bénéficié d'un nouveau document d'aménagement en 2009, révision intégrant les conséquences de la tempête de 1999, qui avait fortement impacté les peuplements forestiers de cette commune. Depuis, des changements ont eu lieu, sur le plan foncier et environnemental. La dernière modification majeure concerne la fusion des communes de Mignovillard et de Communailles en Montagne, entraînant le regroupement des forêts communales. Ce changement ne demande pas à effectuer une révision anticipée, vu les faibles surfaces concernées de Communailles en Montagne. Par contre il offre une opportunité d'effectuer un point d'étape global. En effet l'aménagement de la forêt de Communailles en Montagne était arrivé à son terme en 2015. L'intégration nécessite de repenser, tout d'abord le parcellaire, les orientations sylvicoles, puis les rajouts à l'état d'assiette. Cette intégration est aussi l'occasion de réaliser un bilan à mi-parcours sur la forêt de Mignovillard.

### ➢ Caractéristiques des aménagements forestiers de Mignovillard et Communailles

| **Forêt communale de** | **Mignovillard** | **Communailles en M.** |
|---|---|---|
| Surface gérée | **967,58 ha** | **15,16 ha** |
| Arrêté préfectoral le | 16 mars 2010 | 15 février 1999 |
| Période d'application prévue | 20 ans<br>**de 2009 à 2028** | 18 ans<br>**de 1998 à 2015**<br>modifié le 21/01/2002 |
| Traitement retenu | série unique<br>en **futaie jardinée** | série unique<br>en **futaie jardinée** |
| Répartition objectif des essences | 33% Epicéa,<br>37% Sapin pectiné,<br>22% Hêtre et 5% feuillus divers | 43% Epicéa,<br>50% Sapin pectiné,<br>7% Hêtre et feuillus divers |
| Problèmes posés lors de la révision d'aménagement | **Peuplements fortement impactés par la tempête de 1999 :**<br>en moyenne 100m3/ha de chablis | |
| | soit 15 années de récolte d'avance,<br>**Abondance des zones ouvertes** avec envahissement du hêtre,<br>Vieillissement et régularisation des peuplements résineux | soit 11 années de récolte d'avance,<br><br>Régénération insuffisante par zone |
| Rotation des coupes | **10 ans pour le groupe Jardinage,**<br>12 ans pour le groupe Irrégulier,<br>8 ans pour les bouquets réguliers | **10 ans** parcelles 1 à 5,<br>6 ans pour la parcelle 6 |
| **Prévisions de récolte** (en m³ aménagement) **sur les 20 ans** | Résineux : 45 870 m3, soit 2294 m3/an<br>Feuillus : 21 930 m3, soit 1097 m3/an<br>**soit 3,5 m3/ha/an** | 1225 m3, soit 68 m3/an,<br>**soit 4,5 m3/ha/an** |
| Accroissement moyen annuel calculé | **6,60 m3/ha/an** (parcelles 1 à 61) | **8,43 m3/ha/an** |

➢ **Application des aménagements forestiers**

| **Forêt communale de** | **Mignovillard** | **Communailles en M.** |
|---|---|---|
| Surface gérée : | **962,2353 ha** | **15,1630 ha** |
| territoire communal de | | |
| - Mignovillard (39) | 936,2828 ha | |
| - Communailles (39) | 0,1620 ha | 2,5590 ha |
| - Remoray-Boujeons (25) | 12,0620 ha | 5,4400 ha |
| - Vaux et Chantegrue (25) | 13,7285 ha | 7,1640 ha |
| Fusion des communes (arrêté préfectoral du 15/11/2015) | 1er janvier 2016 | |
| Total surface gérée | **982,66 ha** | |
| Durée de l'application effective | 8 ans<br>**de 2009 à 2016** | 19 ans<br>**de 1998 à 2016** |
| Rotation effective des coupes | celle prévue | celle prévue |
| | | |
| Problèmes posés lors de la révision d'aménagement | **Peuplements fortement impactés par la tempête de 1999** :<br>en moyenne 100m3/ha de chablis | |
| | soit 15 années de récolte d'avance,<br>**Abondance des zones ouvertes** avec envahissement du hêtre,<br>Vieillissement et régularisation des peuplements résineux | soit 11 années de récolte d'avance,<br><br>Régénération insuffisante par zone |
| | | |
| **Prévisions de récolte** (en m³ aménagement) **sur les 20 ans** | Résineux : 45 870 m3, soit 2294 m3/an<br>Feuillus : 21 930 m3, soit 1097 m3/an<br>**soit 3,5 m3/ha/an** | 1225 m3, soit 68 m3/an,<br>**soit 4,5 m3/ha/an** |
| Accroissement moyen annuel calculé | **6,60 m3/ha/an** (parcelles 1 à 61) | **8,43 m3/ha/an** |
| **Prévisions de récolte** (en m³ aménagement) **sur la durée effective de l'aménagement** | Résineux : 18 100 m3<br>Feuillus : 8 390 m3<br>**Total de 26 490 m3** | ***800 m3 de 2002 à 2015*** |
| **Volume récolté** (en m³ aménagement) **sur la durée effective de l'aménagement** | Résineux : 29 961 m3, soit 3745 m3/an<br>Feuillus : 12 639 m3, soit 1580 m3/an<br>**Total de 42 600 m3**<br>**soit 5,53 m3/ha/an** | *1501 m3 de 2002 à 2015,*<br><br>2931 m3, soit 154 m3/an,<br>**soit 10,18m3/ha/an** |
| *Ecart du volume réalisé par rapport aux prévisions* | *Résineux : + **66%***<br>*Feuillus : + **51%*** | *+ 88 % de 2002 à 2015*<br>***+ 139 %*** |
| dont produits accidentels (chablis, scolytés, dépérissants…) | **4268 m3** de 2009 à 2016<br>soit 10% | **1824 m3** de 1998 à 2016<br>soit 62% |

**Les volumes martelés sont supérieurs** par rapport **aux prévisions** :

- en FC de Communailles en Montagne, principalement dû aux chablis de la tempête de 1999. La forêt a été décapitalisée surtout dans les gros bois résineux. Cependant le rajeunissement anticipé a permis de compenser cette décapitalisation. La présence importante de petit bois et de bois moyens assure le renouvellement de la forêt, ainsi que les récoltes futures.
- en FC de Mignovillard : lors de la dernière révision d'aménagement, les prévisions de récolte ont été prudentes. L'objectif est de recapitaliser les peuplements. Les règles de culture ont été respectées, à savoir le prélèvement en priorité des très gros bois, des arbres dépérissants ainsi que des feuillus mal conformés et gênant. Même si les volumes exploités sont supérieurs aux prévisions, ils restent **inférieurs à l'accroissement moyen** de la forêt, calculé lors des derniers inventaires.

**>>>** *la forêt* ***de Mignovillard poursuit l'augmentation de son capital de bois sur pied.***

Sur la forêt de Mignovillard, les résineux sont vendus sur pied à la mesure (UP) ou en contrat. Ils sont ainsi souvent exploités dans l'année qui suit leur désignation.
Par contre, l'exploitation des feuillus connaît un retard chronique, malgré la vente sur pied de parcelles depuis 2 ans. Le stock de bois feuillu désigné, et non vendu ou attribué en affouage, est estimé à cette date **à 5800 m3, soit 3 années de retard** (en excluant l'année en cours). Ce retard se résorbe progressivement et doit continuer à diminuer pour conserver une gestion cohérente.

**Les travaux** :

Ils se sont concentrés dans le groupe de Jardinage, notamment le sous-groupe de reconstitution. Ce sont **plus de 450 ha qui ont été dégagés et nettoyés**, après coupe, soit **57 ha par an** (supérieur aux prévisions de 31 ha par an). La commune a engagé un effort financier important conforme aux prévisions initiales. Les interventions ont consisté à mettre en lumière les semis d'épicéa et de sapin, ainsi que les perches résineuses, et à limiter l'extension du hêtre. Au vu du nombre de parcelles avec des peuplements en cours de rajeunissement, il est nécessaire de poursuivre cet effort de travaux sylvicoles.

**Les actions en faveur de la biodiversité** :

Depuis la révision de l'aménagement, plusieurs actions ont été menées en vue de l'amélioration de la biodiversité des espaces naturels de la commune :

- Mise en place d'îlots de sénescence sur les parcelles 53, 58 et 59, pour une surface totale de 11 ha : projet élaboré dans le cadre d'un contrat Natura 2000 (Site du Bassin du Drugeon) avec versement à la commune, d'une indemnité compensatrice pour la non exploitation des bois.
- Réalisation d'un Plan de gestion intégré des paysages sylvo-pastoraux de Combe Noire et Combe Guyon, financé par le programme européen INTERREG III.
- Mise à jour de la liste des parcelles à clause Tétras, suite aux inventaires réalisés par le Groupe Tétras Jura en 2015 : suppression de 14 parcelles de la liste initiale et ajout d'une nouvelle, l'objectif étant de conserver les préconisations de protection sur les zones où la présence de l'oiseau est avérée de façon régulière.

Toutes ces actions sont en concordance avec les préconisations de l'aménagement de 2009.

Les périmètres des îlots Natura 2000 sont portés sur la carte d'aménagement.

**Le bilan financier annuel** :

| Forêt communale | Mignovillard | | Communailles en M. | |
|---|---|---|---|---|
| Surface gérée | 962,24 ha | | 15,16 ha | |
| **Recettes brutes :** | *Prévu* | Réalisé de 2009 à 2015 | *Prévu* | Réalisé de 2002 à 2015 |
| Recettes Bois | *90 956 €* | 233 769 € | *6 223 €* | 4 628 € |
| Recettes Chasse | *0 €* | 307 € | *0 €* | 0 € |
| Autres recettes | | | | |
| **Total** | ***90 956 €/an*** | **234 076 €/an** | ***6 223 €/an*** | **4 629 €/an** |
| **Frais d'exploitation** | ***0 €*** | **32 249 €/an** | ***0 €*** | **864 €/an** |
| **Recettes nettes** | ***90 956 €/an*** *soit 95 €/ha/an* | **201 827 €/an** soit 210 €/ha/an | ***6 223 €/an*** *soit 415 €/ha/an* | **3 765 €/an** *soit 251 €/ha/an* |
| **Frais de garderie et d'assistance** | ***7 610 €/an*** | **17 685 €/an** | ***516 €/an*** | **319 €/an** |
| **Dépenses travaux :** | | | | |
| Sylvicoles investisst | *23 110 €* | 27 604 € | *1 164 €* | 670 € |
| Sylvicoles entretien | *0 €* | 20 € | *34 €* | 0 € |
| Infrastr. et limites | *5 000€* | 309 € | *255 €* | 51 € |
| **Total** | ***28 110 €/an*** | **27 933 €/an** | ***1 453 €/an*** | **721 €/an** |
| **Bilan** | *55 236 €/an* *soit 57 €/ha/an* | **156 209 €/an** **soit 162 €/ha/an** | *4 254 €/an* *soit 284 €/ha/an* | ***2 725 €/an*** ***soit 182 €/ha/an*** |

**Le bilan financier** de la forêt de Mignovillard est à la fois **positif et très supérieur aux prévisions.** Les revenus sont doubles, avec des récoltes seulement supplémentaires de 60%. Ce constat résulte de la hausse régulière du prix du bois depuis 2008.
Le bilan est bien différent sur la forêt de Communailles en Montagne. Là, les prévisions avaient été élaborées en 1998, quand les cours du bois étaient encore bien plus élevés. Le bilan financier est donc inférieur aux prévisions, mais reste à un niveau très correct pour le secteur.

## 2- Propositions pour 2017-2028

**L'intégration du parcellaire de la forêt de Communailles en Montagne** :

Il est proposé de regrouper les parcelles 1, 2, 3, 4 et 5, situées dans le Doubs, et présentant des types de peuplement similaires, en une seule parcelle de 12,52 ha. Les dernières exploitations ont été réalisées la même année, en 2012. Concernant la numérotation, la solution retenue est une numérotation par substitution : les parcelles 1 à 5 deviennent la 54, et la 54 devient la 96.

La parcelle 6, d'une surface de 2,56 ha, abrite des peuplements à durée de survie limitée : les épicéas, présentant des attaques de scolytes importantes ont été exploités, et la partie en frêne est touchée par le Chalara. Après exploitation complète de cette parcelle, la commune souhaite la retirer du régime forestier. En effet la gestion de cette parcelle isolée est complexe : contraintes d'exploitation avec la pente et l'accès, peu d'essences forestières adaptées à cette station. La distraction concernerait également les parcelles 52 et 92 de Mignovillard, pour les mêmes motifs.
Dans l'attente, la parcelle 6 de Communailles sera fusionnée avec la parcelle 52.
En vue de compenser ces distractions, la commune est en cours d'acquisition de parcelles boisées privées, contiguës aux parcelles 5, 7, 11 et 12. Une demande d'application au régime forestier sera envoyée dès que l'ensemble des achats sera réalisé.

| Ancienne Forêt | Parc. | UG | S (ha) | Groupe | | Nouvelle forêt | Parc. | UG | S (ha) | Groupe |
|---|---|---|---|---|---|---|---|---|---|---|
| Communailles | 1 | 1_ja | 2,4 | JARD | > | Mignovillard | 54 | 54_ja | 12,52 | JARD |
| Communailles | 2 | 2_ja | 2,4 | JARD | | | | | | |
| Communailles | 3 | 3_ja | 2,4 | JARD | | | | | | |
| Communailles | 4 | 4_ja | 2,4 | JARD | | | | | | |
| Communailles | 5 | 5_ja | 3 | JARD | | | | | | |
| Communailles | 6 | 6_ja | 2,56 | JARD | > | Mignovillard | 52 | 52_ja | 2,72 | JARD |
| Mignovillard | 52 | 52_ec | 0,16 | ECO | | | | | | |
| Mignovillard | 54 | 54_ja | 2,25 | JARD | > | Mignovillard | 96 | 96_ja | 2,25 | JARD |

La surface de la nouvelle parcelle 54_ja est légèrement inférieure à la somme des anciennes parcelles 1 à 5 de Communailles. En effet, la parcelle cadastrale D98 présente une excroissance au nord de la parcelle au sein de zones de pâturage et qui n'est pas matérialisée. Cette zone n'avait pas été retenue au sein du plan forestier de l'aménagement de 1998, mais non pris en compte au niveau de la surface cadastrale soumise au régime forestier.
Ce document reprend donc la bonne surface soumise au régime forestier.



Répartition des parcelles cadastrales relevant anciennement de la forêt communale de Communailles en Montagne :

| Parcelle cad. | 52 | 54 | Total |
|---|---|---|---|
| A5 | | 5,44 | 5,44 |
| D98 | | 7,0841 | 7,0841 |
| ZH34 | 0,473 | | 0,473 |
| ZH48 | 0,1209 | | 0,1209 |
| ZH57 | 1,686 | | 1,686 |
| ZH58 | 0,2802 | | 0,2802 |
| **Total** | **2,5601** | **12,5241** | **15,0842** |

+ 0,1620 déjà propriété de Mignovillard
= 2,7221

**<u>Evolution des surfaces soumises au régime forestier</u>** :

| Objet de la modification | Nature et date de l'acte administratif | Mignovillard ha a ca | Communailles -en-Montagne ha a ca | Remoray-Bougeons ha a ca | Vaux-et-Chantegru ha a ca | Communailles-en-Montagne ha a ca | Total (ha) |
|---|---|---|---|---|---|---|---|
| Dernier aménagement forestier | Arrêtés préfectoraux du 15/03/2010 (Mignovillard) et du 15/02/1999 (Communailles) | **941,62 56** | **0,16 20** | **12,06 20** | **13,72 85** | **15,16 30** | 982,7411 |
| Ajustement surface soumise parcelle D98 | (ancien territoire communal de Communailles en Montagne) | | | | | **- 0,07 88** | |
| *Surfaces actuelles cadastrales* | | **941,62 56** | **0,16 20** | **12,06 20** | **13,72 85** | **15,08 42** | **982,6623** |

**La surface retenue pour la gestion est de 982,66 ha.**

**<u>Evolution des surfaces de classement en groupe d'aménagement (ha) :</u>**

| Groupes | Intérêt écologique | IRR | JARD | *dont à reconstituer* | JARD (communailles) | Total |
|---|---|---|---|---|---|---|
| Anciens Aménagements | 48,7 | 159,74 | 759,14 | *267,87* | 15,16 | 982,74 |
| Evolution (Parcelle 52) | -0,16 | | 0,16 | | | |
| Evolution (Parcelle 54) | | | | | -0,08 | |
| Nouvelles surfaces | 48,54 | 159,74 | 759,3 | 267,87 | 15,08 | 982,66 |
| Nouvelles surfaces | 48,54 | 159,74 | 774,38 | *267,87* | | 982,66 |

**L'intégration dans l'état d'assiette des parcelles de la forêt de Communailles** :
Le résultat de l'inventaire en plein des anciennes parcelles 2 à 5 (cf. fiche d'inventaire jointe) a donné comme informations :

- **Un volume sur pied suffisant**, au regard des objectifs recherchés en traitement jardiné,
- **Un volume en constante augmentation**, avec la présence importante des perches résineuses et feuillues : 256 m3/ha pour 290 tiges/ha. Les exploitations futures devront prélever suffisamment de bois pour éviter de dépasser ce seuil de 250 m3/ha après coupe.
- **Une répartition par essence modifiée** : 36 % épicéa, 47 % sapin, 15% hêtre et 2 % autres feuillus. Suite à la tempête, le nombre de feuillus a plus que doublé, au détriment du sapin. La proportion d'épicéa est restée la même qu'en 1998. Comme sur la forêt de Mignovillard, il sera nécessaire de lutter contre l'envahissement du hêtre, pour conserver un pourcentage de résineux proche des 80%.

Il est proposé de continuer la gestion en futaie jardinée de ces parcelles, avec une rotation des coupes de 10 ans.

Les parcelles seront intégrées dans un nouvel état d'assiette comme suit :

| **Année** | **unités de gestion** | **Surface à parcourir (ha)** | **Type de coupe** | **code peuplement SAMBOI** | **VPR* feuillus** (en m³) | **VPR* résineux** (en m³) | **observations** |
|---|---|---|---|---|---|---|---|
| 2017 | 52_ja | 2,72 | JA | JA.RXX | | 80 | Ancienne 6 de communailles |
| 2018 | 54_ja | 2,40 | JAI | JA.RXX | 80 | | Ancienne 1 de communailles |
| 2022 | 54_ja | 10,12 | JA | JA.RXX | 150 | 650 | Anciennes 2-3-4-5 de communailles |
| | | | | | **230** | **730** | |

**VPR = Volume présumé réalisable*

Des travaux de jardinage seront proposés après l'exploitation des bois.

**La poursuite de l'aménagement forestier de Mignovillard** :

Les orientations et les actions de l'aménagement forestier de la forêt communale de Mignovillard seront poursuivies jusqu'au terme du plan de gestion, en 2028.
Chaque année, sera proposé à la commune une liste de parcelles à marteler et exploiter, ainsi qu'un programme de travaux exhaustifs.

Rédigé à Supt, le 18 juillet 2017,
par C. Cambrils, responsable de l'UT de Censeau
et N. Sigaud, Responsable aménagement

Fiche d'inventaire (comptage du 28/06/2016)

**2 - 3 - 4 - 5**

## Mignovillard - Communailles

Surface totale : 10,20 ha

**S** = Surface inventoriée : 10,20 ha

| | Sapin pectiné | | Epicéa | | Hêtre | | Erables | | Autres Feuillus | | — | | | | TOTAL | |
|---|---|---|---|---|---|---|---|---|---|---|---|---|---|---|---|---|
| Diam. | Tiges | Vol. | Tiges | Vol. | Tiges | Vol. | Tiges | Vol. | Tiges | Vol. | Tiges | Vol. | Tiges | Vol. | Tiges | Vol. |
| 20 | 412 | 123,6 | 383 | 114,9 | 96 | 19,2 | 22 | 4,4 | 4 | 0,8 | | | | | 917 | 262,9 |
| 25 | 310 | 155,0 | 286 | 143,0 | 85 | 34,0 | 13 | 5,2 | 3 | 1,2 | | | | | 697 | 338 |
| 30 | 212 | 169,6 | 149 | 119,2 | 102 | 71,4 | 8 | 5,6 | 1 | 0,7 | | | | | 472 | 367 |
| 35 | 179 | 196,9 | 86 | 94,6 | 69 | 69,0 | 5 | 5,0 | | | | | | | 339 | 366 |
| 40 | 99 | 148,5 | 50 | 75,0 | 57 | 79,8 | | | | | | | | | 206 | 303 |
| 45 | 64 | 128,0 | 35 | 70,0 | 12 | 21,6 | | | | | | | | | 111 | 220 |
| 50 | 53 | 137,8 | 31 | 80,6 | 8 | 18,4 | 1 | 2,3 | | | | | | | 93 | 239 |
| 55 | 27 | 89,1 | 25 | 82,5 | 2 | 5,8 | | | | | | | | | 54 | 177 |
| 60 | 18 | 72,0 | 12 | 48,0 | 3 | 10,8 | | | | | | | | | 33 | 131 |
| 65 | 10 | 48,0 | 11 | 52,8 | | | | | | | | | | | 21 | 101 |
| 70 | 1 | 5,6 | 5 | 28,0 | 1 | 5,1 | | | | | | | | | 7 | 39 |
| 75 | 5 | 32,5 | 3 | 19,5 | | | | | | | | | | | 8 | 52 |
| 80 | 1 | 7,5 | | | | | | | | | | | | | 1 | 8 |
| 85 | 1 | 8,5 | | | | | | | | | | | | | 1 | 9 |
| 90 | | | | | | | | | | | | | | | | |
| *Total* | 1392 | 1322,6 | 1076 | 928,1 | 435 | 335,1 | 49 | 22,5 | 8 | 2,7 | | | | | 2960 | 2611,0 |
| */Ha* | 136 | 129,7 | 105 | 91,0 | 43 | 32,9 | 5 | 2,2 | 1 | 0,3 | | | | | 290 | 256,0 |
| *% Nbre* | 47,0% | | 36,4% | | 14,7% | | 1,7% | | 0,3% | | | | | | | |
| *% Vol.* | | 50,7% | | 35,5% | | 12,8% | | 0,9% | | 0,1% | | | | | | |
| *G* | | 11,0 m2 | | 7,7 m2 | | 3,3 m2 | | 0,3 m2 | | 0,0 m2 | | | | | | 22,3 m2 |
| *% G* | | 49,2% | | 34,8% | | 14,7% | | 1,1% | | 0,2% | | | | | | |
| *V.AM* | | 1,0 m3 | | 0,9 m3 | | 0,8 m3 | | 0,5 m3 | | 0,3 m3 | | | | | | 0,9 m3 |
| *% PB* | 51,9% | | 62,2% | | 41,6% | | 71,4% | | 87,5% | | #DIV/0! | | #DIV/0! | | 54,5% | |
| *% BM* | 35,2% | | 26,5% | | 52,4% | | 26,5% | | 12,5% | | #DIV/0! | | #DIV/0! | | 34,4% | |
| *% GB* | 11,6% | | 9,6% | | 5,7% | | 2,0% | | | | #DIV/0! | | #DIV/0! | | 9,8% | |
| *% TGB* | 1,3% | | 1,8% | | 0,2% | | | | | | #DIV/0! | | #DIV/0! | | 1,3% | |
| *TG+GB* | 12,9% | | 11,3% | | 6,0% | | 2,0% | | | | #DIV/0! | | #DIV/0! | | 11,1% | |

100,0%

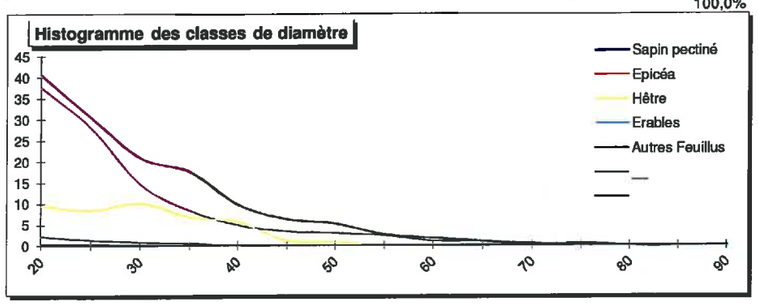


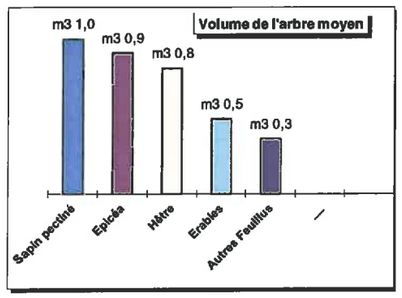


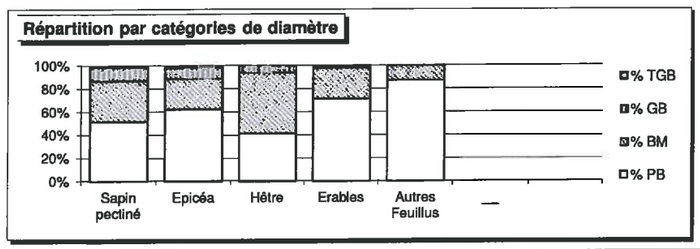


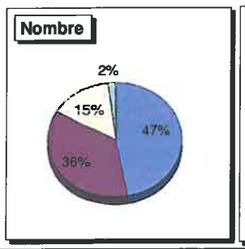


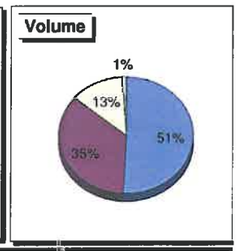


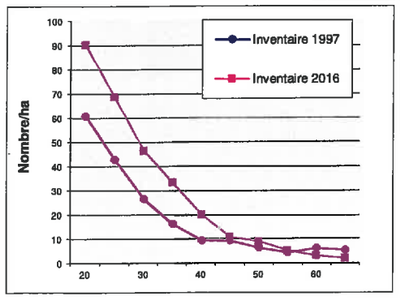


**Comparaison d'inventaire des parcelles 2, 3, 4 et 5 de la forêt communale de Communailles**

| Date | Ess. | Nbre | Vol. Am. | G | VAM | %Nbre | %VA | %G | Struct | |
|---|---|---|---|---|---|---|---|---|---|---|
| 2016 | SP | 136 | 130 | | 0,96 | 47 | 51 | | %PB | 55 |
| | EPC | 105 | 91 | | 0,87 | 36 | 36 | | %BM | 34 |
| | **Rx** | **241** | **221** | **19** | **0,92** | **83** | **86** | **86** | %GB | 10 |
| | **Fs** | **49** | **35** | **3** | **0,71** | **17** | **14** | **14** | %TGB | 1 |
| | **Total** | **290** | **256** | **22** | **0,88** | | | | | |
| Date | Ess. | Nbre | Vol. Am. | G | VAM | %Nbre | %VA | %G | Struct | |
| 1997 | SP | 83 | 110 | | 1,33 | 43 | 47 | | %PB | 53 |
| | EPC | 64 | 102 | | 1,59 | 33 | 44 | | %BM | 27 |
| | **Rx** | **147** | **212** | **17** | **1,44** | **75** | **91** | **89** | %GB | 11 |
| | **Fs** | **48** | **20** | **2** | **0,42** | **25** | **9** | **11** | %TGB | 9 |
| | **Total** | **195** | **232** | **19** | **1,19** | | | | | |

Imprimé le 04/10/2016, à 09:35

# Forêt communale de Mignovillard

## Plan de situation

N

Echelle : 1:25000

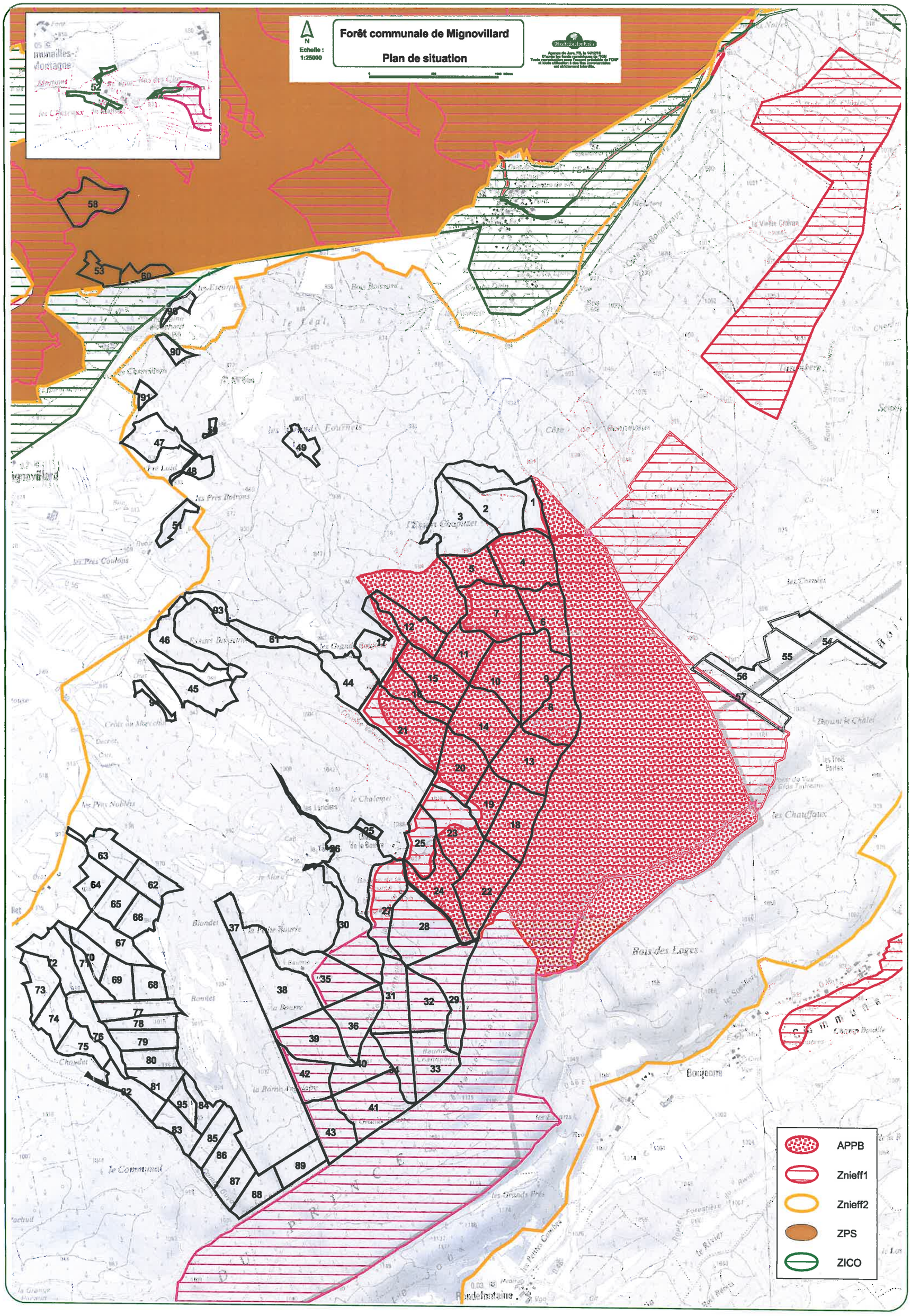

# Forêt communale de MIGNOVILLARD
## 982 ha 66 a
### Carte d'aménagement 1/25 000

N

Office National des Forêts

D'après les fonds cartographiques de l'IGN.
Toute reproduction et toute utilisation à des fins commerciales sont strictement interdites.

SIG DOLE - 09/2017

Extrait : 1/10 000

0 100 200 300 400 500 Mètres

**Groupes d'aménagement**

- Traitement et conversion en irrégulier
- Jardinage
- Sous-groupe de reconstitution
- Intérêt écologique
- Contours des îlots Natura 2000

**Desserte**

- Route départementale
- Autres routes revêtues publiques
- Chemin rural accessible aux grumiers
- Chemin rural carrossable non accessible aux grumiers
- Route forestière accessible aux grumiers
- Chemin forestier carrossable non accessible aux grumiers
- Piste forestière non carrossable

**Equipements**

- Place de dépôt
- Place de dépôt et de retournement

0 500 1000 1500 2000 Mètres